


VERFAHRENSVERMERKE

Entworfen und aufgestellt nach dem § 2 (1) Satz 2 BauGB auf der Grundlage des Aufstellungsbeschlusses des Ausschusses für Hochbau, Planung und Sanierung (AHPS) der Stadt Ratzeburg vom 31.05.95.

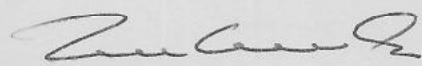
Ratzeburg 27. Nov. 1995


Bürgermeister



Die öffentliche Auslegung des Planentwurfs mit Erläuterungsbericht gem. § 3 (2) BauGB erfolgte in der Zeit vom 26.06.95 bis zum 25.07.95 und vom ... bis zum ...

Ratzeburg 27. Nov. 1995


Bürgermeister



Die Stadtvertretung hat die 41. Änderung des Flächennutzungsplanes mit Erläuterungsbericht am 20.11.1995 beschlossen.

Ratzeburg 27. Nov. 1995


Bürgermeister



Genehmigt gemäß Erlaß
Az
vom

*Die Ergänzung wird hiermit beglaubigt


Innenminister des
Landes Schleswig-Holstein

Wolf
Ratzeburg, 01. April 1996

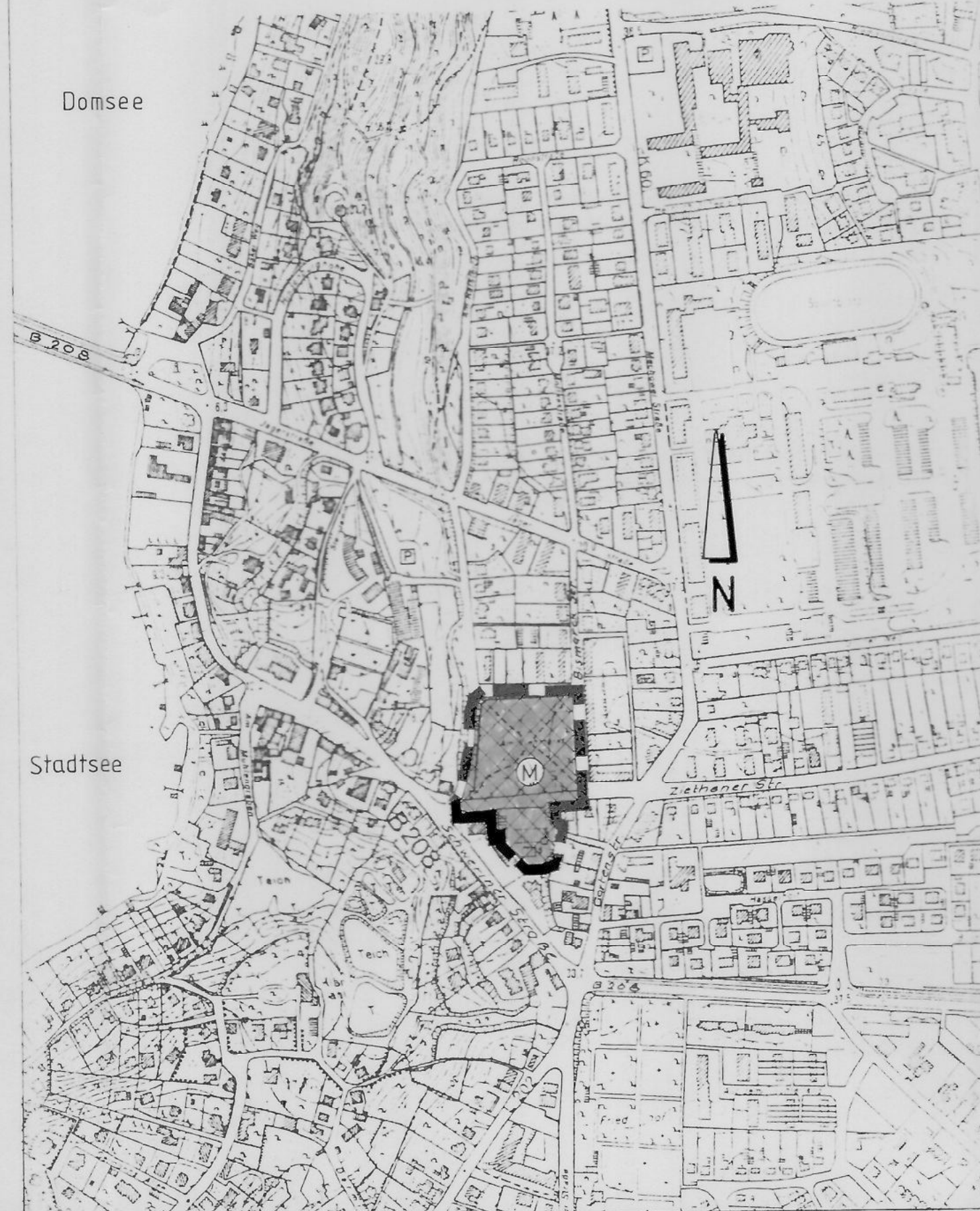


Die 41. Änderung des Flächennutzungsplanes mit Erläuterungsbericht ist am 3.04.1996 mit Bekanntmachung der Genehmigung, öffentlich ausgelegt worden und hiermit wirksam geworden.

Ratzeburg 04. April 1996


Bürgermeister

PLANZEICHNUNG 41. FLÄCHENNUTZUNGSPLANÄNDERUNG



PLANZEICHENERKLÄRUNG

Es gilt die Planzeichenverordnung 1990 vom 18.12.1990 (BGBl. I S. 58).
*1991

DARSTELLUNGEN



Grenze der Flächennutzungsplanänderung



Gemischte Baufläche

§ 5 (2) 1 BauGB

GENEHMIGT

GEMÄSS ERLAß

IV 8166-TAL. 111-53.100(41)

VOM 11.3. 1996

KIEL, DEN 11.3. 1996

Der Innenminister
des Landes Schleswig-Holstein

1. A. 6.1
Tuschik



FLÄCHENNUTZUNGSPLAN 41. ÄNDERUNG "Am Viehmarkt"

STADTBAUAMT RATZEBURG
Planungsabteilung - Unter den Linden 1 - 23909 Ratzeburg

Maßstab 1:5000	bearbeitet	gezeichnet	geändert	geändert
Name	M. Wolf	Seehase	Wolf / Seehase	
Datum	Mai 1995	Mai 1995	Oktober 1995	